





**Störungsanalyse (August 2022)**  
 Teilperimeter Stadt und Agglomeration Luzern

**VVL - Beschleunigung Bussystem**



**Identifizierte Störstellen**

-  Zunahme der Fahrplanabweichung im Median (Indikator 1)
-  Zunahme der Streuung der Fahrplanabweichung (Indikator 2)
-  Zunahme Fahrplanabweichung und Streuung (Indikatoren 1 und 2)



Zusätzliche Indikatoren für Abschnitte ohne identifizierte Störstelle:

-  Abschnitte mit im Fahrplan berücksichtigter Verlangsamung (Indikatoren 3 und 4)

**Störbereich**

-  Störbereich
-  Störquelle

**Busnetz**

-  Betrachtete Busachse
-  Haltestelle

Quelle Geodaten: Open Street Maps Contributors

0 250 500 750 1000 m

